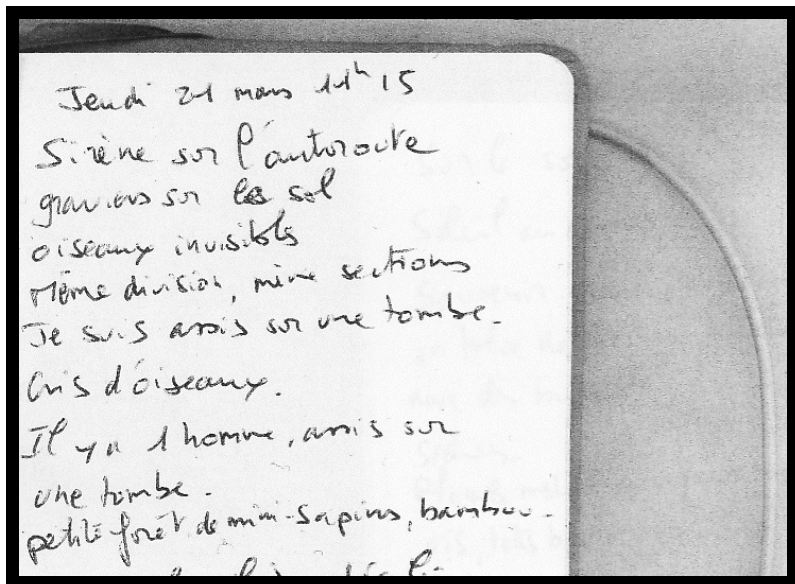


ACTUALITÉS DU LABO

www.lamaisonduconte.com

BILLET D'HUMEUR DE MARS 2013 PROPOSÉ PAR ANNE-SOPHIE HAERINGER

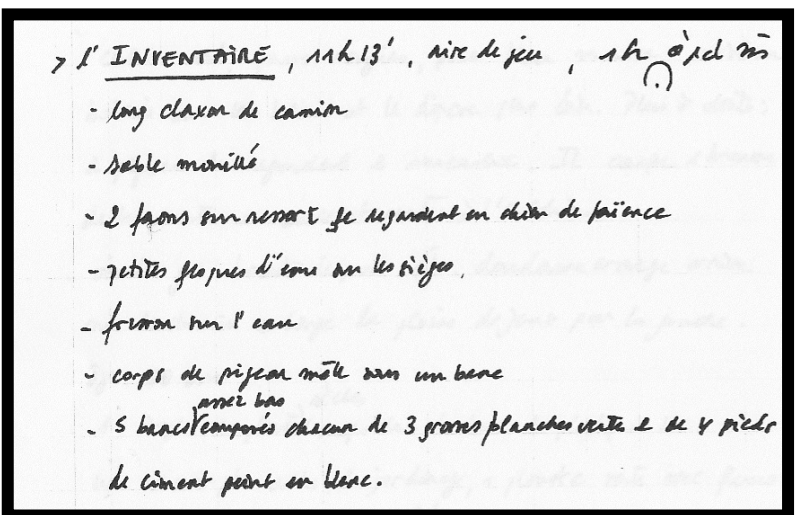


J 1

Quinze minutes aller, quinze minutes retour, un lieu, un conteur, une heure sur place → un inventaire.

Épreuve du temps, dans tous les sens du terme.

De retour à la Maison, une ambivalence – du point d'arrivée ou du trajet, qui prévaut? – dessine deux rapports au territoire : le conquérir ou l'habiter.



J 2

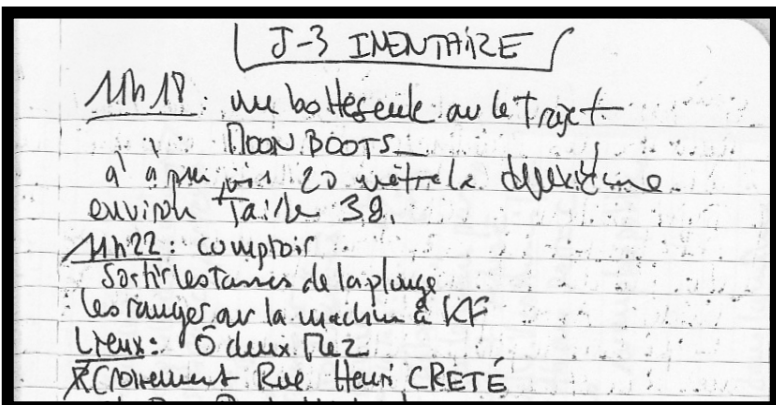
L'inventaire, épreuve du corps.

Avoir un pouls en commun. Tracer sa respiration avec ses bras.

Prendre la mesure du lieu. Un lieu à la mesure de son corps, à moins que ce ne soit l'inverse. Tentatives d'accord.

Qui? Qui compte? ou comment faire l'épreuve de la dimension poético-politique de l'inventaire : qui, que noter? Où est le scripteur?

Retours sous forme de feux d'artifices.



J 3

Comment organiser ce monde ainsi repeuplé? Comment mettre de l'ordre sans vider le monde?

Michael est rentré d'urgence.

À la fin, les cartes se plient et se rangent dans une poche. Tel n'en est pas du monde.

Place à une fable cartographique.

« "C'est une autre chose que nous avons apprise de votre Nation," dit Mein Herr, "la cartographie. Mais nous l'avons menée beaucoup plus loin que vous. Selon vous, à quelle échelle une carte détaillée est-elle réellement utile ?"

"Environ six pouces pour un mile."

"Six pouces seulement !" s'exclama Mein Herr. "Nous sommes rapidement parvenus à six yards pour un mile. Et puis est venue l'idée la plus grandiose de toutes. En fait, nous avons réalisé une carte du pays, à l'échelle d'un mile pour un mile !"

"L'avez-vous beaucoup utilisée ?" demandai-je.

"Elle n'a jamais été dépliée jusqu'à présent", dit Mein Herr. "Les fermiers ont protesté : ils ont dit qu'elle allait couvrir tout le pays et cacher le soleil ! Aussi nous utilisons maintenant le pays lui-même, comme sa propre carte, et je vous assure que cela convient presque aussi bien." »

Lewis Carrol cité dans Gilles Palsky, « Borges, Carrol et la carte au 1/1 », *Cybergeo : European Journal of Geography*, mis en ligne le 30 septembre 1999, consulté le 10 avril 2013. URL : <http://cybergeo.revues.org/5233>